






महाराष्ट्र कम्प्यूटरीज्ड भू-आभिलेख

खसरा


प्रत्येक (निचरा 6 देखत)

महाराष्ट्र भू-संरचना संहिता (भू-संरचना तथा भू-आभिलेख) नियम, 2020



CLR No. : 11023503672

ग्राम, विधानसभे		पटवारी हक्का, मालकी		राजकीय धारण		मालकी प्रमाण		विधान, धारण		मालकी संख्या	
पुणे के पुणे की	पुणे के पुणे का	पुणे के पुणे का	पुणे के पुणे का	पुणे के पुणे का	पुणे के पुणे का	पुणे के पुणे का	पुणे के पुणे का	पुणे के पुणे का	पुणे के पुणे का	पुणे के पुणे का	पुणे के पुणे का
पुणे के पुणे की	पुणे के पुणे का	पुणे के पुणे का	पुणे के पुणे का	पुणे के पुणे का	पुणे के पुणे का	पुणे के पुणे का	पुणे के पुणे का	पुणे के पुणे का	पुणे के पुणे का	पुणे के पुणे का	पुणे के पुणे का
1	2	3	4	5	6	7	8	9	10	11	12
1532888	247/1	0.1659	रु. 3.63	अर्थिक जायसवाल पिला शीतलपसाद जायसवाल पला जवलयूर विधानसभे जवलयूर जवलयूर मध्य प्रदेश भूमि स्थानी	1/4	1. सकारा पुरा का नाम, जवलयूर का नाम तथा विधान का नाम तथा विधान का नाम	मालकी प्रमाण (शीट कोई हो) का नाम, जवलयूर का नाम तथा विधान का नाम	पुणे के पुणे का पुणे के पुणे का पुणे के पुणे का पुणे के पुणे का	पुणे के पुणे का पुणे के पुणे का पुणे के पुणे का पुणे के पुणे का	पुणे के पुणे का पुणे के पुणे का पुणे के पुणे का पुणे के पुणे का	पुणे के पुणे का पुणे के पुणे का पुणे के पुणे का पुणे के पुणे का
796	(S)	रु. 3.63	रु. 3.63	अर्थिक जायसवाल पिला शीतलपसाद जायसवाल पला जवलयूर विधानसभे जवलयूर जवलयूर मध्य प्रदेश भूमि स्थानी	1/4	1. सकारा पुरा का नाम, जवलयूर का नाम तथा विधान का नाम	मालकी प्रमाण (शीट कोई हो) का नाम, जवलयूर का नाम तथा विधान का नाम	पुणे के पुणे का पुणे के पुणे का पुणे के पुणे का पुणे के पुणे का	पुणे के पुणे का पुणे के पुणे का पुणे के पुणे का पुणे के पुणे का	पुणे के पुणे का पुणे के पुणे का पुणे के पुणे का पुणे के पुणे का	पुणे के पुणे का पुणे के पुणे का पुणे के पुणे का पुणे के पुणे का





मध्य प्रदेश कम्प्यूटराइज्ड भू-आभिलेख

खसरा

पृथक एक (नियम 6 देखिए)


CLR No. : 11023503647

मध्य प्रदेश भू-राजस्व संहिता (भू-संरक्षण तथा भू-आभिलेख) नियम, 2020



ग्राम: पिपरियाबुर्द		पटवारी हकना: मझावा		तहसील: वाकलपुर		जिला: वाकलपुर		वर्ष: 2022-2023	
भूमि के मालिकों के नाम (सर्वेक्षण/संख्या/संख्या)	भू-खण्ड (खण्ड/खण्ड/खण्ड)	1. क्षेत्रफल (हेक्टेयर/वर्ग मीटर में) 2. भूमि उपयोग 3. भू-राजस्व/पाटक (रु. में)	1. पूर्विक्रमणी का नाम, उसकी माता का नाम / पति का नाम तथा निवास का पता 2. शासकीय भूमि	1. सरकारी पट्टार का नाम, उसकी माता/पिता/पति का नाम तथा निवास का पता 2. पट्टे की अवधि 3. पट्टे के अधीन क्षेत्र	1. सरकारी कृषक का नाम, उसकी माता/पिता/पति का नाम तथा निवास का पता	भूमि पर किण्वन तथा प्रभाव 1. बंधक 2. दंडित/क 3. भू-अर्जन प्रक्रियाधीन	जिला: वाकलपुर पसल के बारे में पसल के अधीन क्षेत्र	1. भूमि के सिर्वाई संबंधी प्रक्रिया 2. भूमि पर संरचना/वृक्ष 3. अन्य अभियुक्तियां 4. वर्ष के दौरान काल्पन संख्या (1) से (9) तक नं प्रक्रियाओं नं सुधार के आदि	
1233478 989	244/1 (S)	0.2000 हेक्टेयर आवासीय रु.1000.00	सतीश चौधे पिता स्व जवाहरलाल पता नि 546 बडी खेरगाई वार्ड जबलपुर पिपरियाबुर्द जबलपुर जबलपुर नरपद प्रदेश भूमि स्वामी	1					12

व्यपवर्तन की सूचना क्र. 22028227379 चालान क्र. 051/9999999/0029/04/22/040088 तारीख रु. 4500 दिनांक निर्धारित अवधि उपरान्त प्रवाह की गयी।  
न्या.ता.तर.खसरा के सा.प्र.क्र.447/अ-6/12-13 आ.दि. 30.3.13 के अनुसार पटवारी पुनः खसरा दिनांक 17.6.13 के अनुसार न्या.अति.तर.खसरा के सा.प्र.क्र. 1026/अ-6/13-14 आ.दि. 27.8.14 के अनुसार व्यपवर्तन की सूचना क्र.133301040007206003253 चालान क्र. 00299371 तारीख रु. 4500 दिनांक 18/12/2019 नियम अनुसार तारीख से उपखण्ड अधिकारी जबलपुर के द्वारा दिनांक 18/12/2019 संसूचना की प्रुष्टि करने से इनकार, भू-उपयोग प्रदत्त।







मध्य प्रदेश कम्प्यूटराइज्ड भू-अभिलेख

खसरा

प्रथम एक (नियम 6 देखिये)

CUR No. : 11023503685

मध्य प्रदेश भू-राजस्व संरिक्ता (भू-संरक्षण तथा भू-अभिलेख) नियम, 2020



भूमि के भाग की श्रेणी और को	भूमि के भाग का प्रकार (संरक्षण संख्या/को/कोक संख्या)	भू-संख्या (कोक संख्या)	पट्टा संख्या: मंडला				प्रत्येक भूमि स्वामी का अंश	तहसील: जबलपुर			वर्ष: 2022-2023
			1. बी.आर.एल. (किं.मी/वर्ग मीटर मं)	2. भूमि उपयोग विवरण	3. भू-राजस्व/भू-मादक (रु. मं)	1. भूमि स्वामी का नाम, जसकी माता/पिता/पति का नाम तथा निवास का पता		2. स्वरकारी पट्टेदार का नाम, जसकी माता/पिता/पति का नाम तथा निवास का पता	3. भूमि पर किराया तथा प्रभार	4. अन्य	
1	2	3	4	5	6	7	8	9	10	11	12
1532888807	247/2 (S)		0.9341 हेक्टेयर आवासीय रु. 4670.50	अशोक जायसवाल पिता शीलप्रसाद जायसवाल पता जबलपुर मध्य प्रदेश भूमि स्वामी	1/4	1. स्वरकारी पट्टेदार का नाम, जसकी माता/पिता/पति का नाम तथा निवास का पता	2. स्वरकारी पट्टेदार का नाम, जसकी माता/पिता/पति का नाम तथा निवास का पता	3. भूमि पर किराया तथा प्रभार	1. प्रभार 2. रबी 3. अन्य	प्रभार के अंश	व्यपवर्तन की सूचना क्र. 22028259315 चालान क्र. 051/9999999/0029/04/22/040635 राशि रु. 47190 दिनांक निधारित अवधि उपर्युक्त प्रवृत्ति की गयी। न्या.ना.तर.खसरीया जबलपुर के या.प्र.क्र.7/अ-6/2004-05 आ.दि. 2.3.05 मुर्गा फार्म बोर 1 न्या.ना.तर.खसरीया के या.प्र.क्र.303/अ-6/12-13 आ.दि. 5.4.13 के अनुसार

